



















Spar Omloop van het HAGELAND 2018
Internationale UCI wielervedstrijd Vrouwen Elites 1.1

Gemeente	Straat	Richting	km	36km/u	38,5km/u	Aandacht voor
Tielt	startopstelling 13:10 + officiële start	13:15				
	Rillaarseweg (Zaal Nut & Vreugd)		0,0	13:15	13:15	Geneutraliseerde start 25km/u
	Rillaarseweg (Bocht naar COSMO)	LA	0,20	13:15	13:15	
	Rillaarseweg	RA	0,40	13:15	13:15	Versmalling 
	Rillaarseweg (Reweghs)	RD	1,00	13:15	13:15	
	Rillaarseweg	RD	0,00	13:15	13:15	Officiële start na 1 km 
Rillaar	Rillaarseweg	LA	1,10	13:16	13:16	
Houwaart	Halderstraat	RD	3,99	13:21	13:21	Versmalling 
	Halderstraat	RD	4,83	13:23	13:22	Grote middenberm 
	Halderstraat	RA	5,10	13:23	13:22	
	Heikant	RD	5,53	13:24	13:23	Versmalling 
Nieuwrode	Terheidse Hoek	RD	6,70	13:26	13:25	Oversteek N223  
	Groenstraat	LA	7,56	13:27	13:26	
	Hoekje	RD	7,70	13:27	13:27	
	Hooghuis	LA	8,20	13:28	13:27	
Wezemaal	Appelweg	LA	9,93	13:31	13:30	
Kortrijk-Dutsel	Bruul	LA	12,26	13:35	13:34	
	Gravenstraat	LA	12,53	13:35	13:34	Bocht Rodeberg
	Gravenstraat	RA	12,85	13:36	13:35	Bocht Kerkstraatje
Sint Pieters Rode	Gravenstraat	RA	13,92	13:38	13:36	
	Langstraat	RD	16,75	13:42	13:41	5 m Kassei
	Roth	RA	17,83	13:44	13:42	
	Vosken	RA	18,10	13:45	13:43	N2  
Lubbeek	Staatsbaan	LA	18,38	13:45	13:43	N2  
	Gellenberg (Rond Punt) Dorpskring	RD	20,43	13:49	13:46	Middenberm  
	Dorpstraat	RA	20,78	13:49	13:47	
	Dorpstraat-Terkeyen	LA	21,28	13:50	13:48	
Kerkom	Malendriesstraat	LA	23,54	13:54	13:51	
	Boskouterstraat	RA	25,22	13:57	13:54	
	Koppeleikenstraat	LA	26,45	13:59	13:56	
Binkom	Boutersemstraat	RD	27,67	14:01	13:58	N223 
Wever	Helstraat (Cubastraat)	RA	28,36	14:02	13:59	
	Butschovestraat	LA	29,43	14:04	14:00	
Attenrode	Langstraat	RA	30,88	14:06	14:03	
	Doelstraat	LA	30,96	14:06	14:03	
	Torenstraat	RA	31,10	14:06	14:03	
	Attenrodestraat	LA	31,67	14:07	14:04	
Glabbek	Keibergstraat	RA	32,46	14:09	14:05	
	Rode	LA	32,55	14:09	14:05	
Kapellen	Kapellenstraat	LA	33,37	14:10	14:07	
Molenbeek	Tiensebaan	LA	35,58	14:14	14:10	
Gemeente	Straat	Richting	km	36km/u	38,5km/u	Aandacht voor
Meensel	Wersbeekstraat	RD	36,48	14:15	14:11	Versmalling
	Wersbeekstraat	RA	36,90	14:16	14:12	
	Statiestraat	RD	37,40	14:17	14:13	Versmalling 
	Statiestraat	LA	37,97	14:18	14:14	
Kiezegem	Zilverbergstraat	RD	39,22	14:20	14:16	Standbeeld Eddy Merckx
	Tieltsestraat (Kerk)	RD	39,55	14:20	14:16	
Sint Joris-Winge	Glabbeksesteenweg - Bronstraat	RD	41,05	14:23	14:18	Versmalling 
	Glabbeksesteenweg	RA	41,84	14:24	14:20	
Tielt-Winge	Halensebaan (Plezante Hoek)	RD	44,51	14:29	14:24	
Molenbeek-	Halensebaan	LA	46,19	14:31	14:26	700m kassei
Wersbeek	Kerkstraat	LA	46,90	14:33	14:28	TOP Kerkstraat 
	Driesstraat	L-R	47,32	14:33	14:28	
	Driesstraat	RD	48,36	14:35	14:30	
Tielt	Puttestraat	RD	49,21	14:37	14:31	N2 oversteken 
	Kastanjeweg	LA	49,97	14:38	14:32	
	Sint Donatusweg (Kapel)	RD	50,02	14:38	14:32	
	Sint Donatusweg	RA	50,28	14:38	14:33	
	Optielt	LA	50,96	14:39	14:34	
	Aankomst	RD	52,16	14:41	14:36	
1e passage	AANKOMSTLIJN	RD	52,16	14:41	14:36	

GPM1

Gemeente	Straat	Richting	km	36km/u	38,5km/u	Aandacht voor	
Tielt-Winge	Rillaarseweg (Bocht naar COSMO)	LA	52,36	14:42	14:36		
	Rillaarseweg	RD	52,56	14:42	14:36	Versmalling	
	Rillaarseweg (Reweghs)	RD	53,16	14:43	14:37	Bevoorradingszone	
Rillaar	Rillaarseweg	LA	54,26	14:45	14:39		
Houwaart	Halderstraat	RD	57,15	14:50	14:44	Versmalling	
	Halderstraat	RD	57,99	14:51	14:45	Grote middenberm	
	Halderstraat	LA	58,26	14:52	14:45		
	Kriebekestraat	RD	58,66	14:52	14:46	Versmalling	
	Kriebekestraat	LA	59,56	14:54	14:47		
	Roeselberg TOP	RD	59,86	14:54	14:48	TOP Roeselberg	
	Motbroekstraat	RD	61,16	14:56	14:50		
	Motbroekstraat	LA	62,16	14:58	14:51		
Tielt	Oude Leuvensebaan	LA	63,36	15:00	14:53	St Donatus kapel	
	Sint Donatusweg	RA	63,66	15:01	14:54		
	Optielt	LA	64,36	15:02	14:55		
	Blerebergstraat	RD	65,46	15:04	14:57		
2e passage	AANKOMSTLIJN	RD	65,46	15:04	14:57		
Gemeente	Straat	Richting	km	36km/u	38,5km/u	Aandacht voor	
Tielt-Winge	Rillaarseweg (Bocht naar COSMO)	LA	65,66	15:04	14:57		
	Rillaarseweg	RD	65,86	15:04	14:57	Versmalling	
	Rillaarseweg (Reweghs)	RD	66,46	15:05	14:58	Bevoorradingszone	
Rillaar	Rillaarseweg	LA	67,56	15:07	15:00		
Houwaart	Halderstraat	RD	70,45	15:12	15:04	Versmalling	
	Halderstraat	RD	71,29	15:13	15:06	Grote middenberm	
	Halderstraat	LA	71,56	15:14	15:06		
	Kriebekestraat	RD	71,96	15:14	15:07	Versmalling	
	Kriebekestraat	LA	72,86	15:16	15:08		
	Roeselberg TOP	RD	73,16	15:16	15:09	TOP Roeselberg	
	Motbroekstraat	RD	74,46	15:19	15:11		
	Motbroekstraat	LA	75,46	15:20	15:12		
Tielt	Oude Leuvensebaan	LA	76,66	15:22	15:14	St Donatus kapel	
	Sint Donatusweg	RA	76,96	15:23	15:14		
	Optielt	LA	77,66	15:24	15:16		
	Blerebergstraat	RD	78,76	15:26	15:17		
3e passage	AANKOMSTLIJN	RD	78,76	15:26	15:17		
Gemeente	Straat	Richting	km	36km/u	38,5km/u	Aandacht voor	
Tielt-Winge	Rillaarseweg (Bocht naar COSMO)	LA	78,96	15:26	15:18		
	Rillaarseweg	RD	79,16	15:26	15:18	Versmalling	
	Rillaarseweg (Reweghs)	RD	79,76	15:27	15:19	Bevoorradingszone	
Rillaar	Rillaarseweg	LA	80,86	15:29	15:21		
Houwaart	Halderstraat	RD	83,75	15:34	15:25	Versmalling	
	Halderstraat	RD	84,59	15:35	15:26	Grote middenberm	
	Halderstraat	LA	84,86	15:36	15:27		
	Kriebekestraat	RD	85,26	15:37	15:27	Versmalling	
	Kriebekestraat	LA	86,16	15:38	15:29		
	Roeselberg TOP	RD	86,46	15:39	15:29	TOP Roeselberg	
	Motbroekstraat	RD	87,76	15:41	15:31		
	Motbroekstraat	LA	88,76	15:42	15:33		
Tielt	Oude Leuvensebaan	LA	89,96	15:44	15:35	St Donatus kapel	
	Sint Donatusweg	RA	90,26	15:45	15:35		
	Optielt	LA	90,96	15:46	15:36		
	Blerebergstraat	RD	92,06	15:48	15:38		
4e passage	AANKOMSTLIJN	RD	92,06	15:48	15:38		

GPM2



















RUSH1

GPM3

RUSH2

GPM4

RUSH3

Gemeente	Straat	Richting	km	36km/u	38,5km/u	Aandacht voor
Tielt-Winge	Rillaarseweg (Bocht naar COSMO)	LA	92,26	15:48	15:38	
	Rillaarseweg	RD	92,46	15:49	15:39	Versmalling 
	Rillaarseweg (Reweghs)	RD	93,06	15:50	15:40	Bevoorradingszone 
Rillaar	Rillaarseweg	LA	94,16	15:51	15:41	
Houwaart	Halderstraat	RD	97,05	15:56	15:46	Versmalling 
	Halderstraat	RD	97,89	15:58	15:47	Grote middenberm 
	Halderstraat	LA	98,16	15:58	15:47	
	Kriebekestraat	RD	98,56	15:59	15:48	Versmalling 
	Kriebekestraat	LA	99,46	16:00	15:50	
	Roeselberg TOP	RD	99,76	16:01	15:50	TOP Roeselberg 
	Motbroekstraat	RD	101,06	16:03	15:52	
	Motbroekstraat	LA	102,06	16:05	15:54	
Tielt	Oude Leuvensebaan	LA	103,26	16:07	15:55	St Donatus kapel
	Sint Donatusweg	RA	103,56	16:07	15:56	
	Optielt	LA	104,26	16:08	15:57	
	Blerebergstraat	RD	105,36	16:10	15:59	
5e passage	AANKOMSTLIJN	RD	105,36	16:10	15:59	
Gemeente	Straat	Richting	km	36km/u	38,5km/u	Aandacht voor
Tielt-Winge	Rillaarseweg (Bocht naar COSMO)	LA	105,56	16:10	15:59	
	Rillaarseweg	RD	105,76	16:11	15:59	Versmalling 
	Rillaarseweg (Reweghs)	RD	106,36	16:12	16:00	Bevoorradingszone 
Rillaar	Rillaarseweg	LA	107,46	16:14	16:02	
Houwaart	Halderstraat	RD	110,35	16:18	16:06	Versmalling 
	Halderstraat	RD	111,19	16:20	16:08	Grote middenberm 
	Halderstraat	LA	111,46	16:20	16:08	
	Kriebekestraat	RD	111,86	16:21	16:09	Versmalling 
	Kriebekestraat	LA	112,76	16:22	16:10	
	Roeselberg TOP	RD	113,06	16:23	16:11	TOP Roeselberg 
	Motbroekstraat	RD	114,36	16:25	16:13	
	Motbroekstraat	LA	115,36	16:27	16:14	
Tielt	Oude Leuvensebaan	LA	116,56	16:29	16:16	St Donatus kapel
	Sint Donatusweg	RA	116,86	16:29	16:17	
	Optielt	LA	117,56	16:30	16:18	
	Blerebergstraat	RD	118,66	16:32	16:19	
Laatste ronde	AANKOMSTLIJN	RD	118,66	16:32	16:19	
Gemeente	Straat	Richting	km	36km/u	38,5km/u	Aandacht voor
Tielt-Winge	Rillaarseweg (Bocht naar COSMO)	LA	118,86	16:33	16:20	
	Rillaarseweg	RD	119,06	16:33	16:20	Versmalling 
	Rillaarseweg (Reweghs)	RD	119,66	16:34	16:21	
Rillaar	Rillaarseweg	LA	120,76	16:36	16:23	
Houwaart	Halderstraat	RD	123,65	16:41	16:27	Versmalling 
	Halderstraat	RD	124,49	16:42	16:29	Grote middenberm 
	Halderstraat	LA	124,76	16:42	16:29	
	Kriebekestraat	RD	125,16	16:43	16:30	Versmalling 
	Kriebekestraat	LA	126,06	16:45	16:31	
	Roeselberg TOP	RD	126,36	16:45	16:31	TOP Roeselberg
	Motbroekstraat	RD	127,66	16:47	16:33	
	Motbroekstraat	LA	128,66	16:49	16:35	
Tielt	Oude Leuvensebaan	LA	129,86	16:51	16:37	St Donatus kapel
	Sint Donatusweg	RA	130,16	16:51	16:37	
	Optielt	LA	130,86	16:53	16:38	
	Blerebergstraat	RD	131,96	16:54	16:40	
Aankomst	AANKOMST		131,96	16:54	16:40	

GPM5

RUSH4