












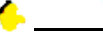












## Spar Omloop van het HAGELAND 2017









### Internationale wielervedstrijd Vrouwen Elites 1.1 UCI









Gemeente	Straat	Richting	km	36km/u	38,5km/u	Aandacht voor
Tielt	<b>startopstelling 13:30 + officiële start</b>	<b>13:32</b>				
	Blerebergstraat (Jongensschool)		0,0	13:30	13:30	geneutraliseerde start 25km/u
	Rillaarseweg (SPAR)	RD	0,25	13:30	13:30	
	Rillaarseweg	RA	0,65	13:31	13:31	Middenberm 
	Dorpstraat	RD	1,40	13:31	13:31	Versmalling 
	<b>Dorpstraat thv Lindestraat</b>	<b>RD</b>	<b>0,00</b>	<b>13:32</b>	<b>13:32</b>	<b>Officiële start na 1,5 km</b> 
	Dopstraat	RD	0,49	13:32	13:32	Versmalling 
	Zandstraat	LA	1,82	13:35	13:34	<b>N258</b>
	Berkendreef	RA	2,64	13:36	13:36	
	Haksbergstraat	RA	3,66	13:38	13:37	
Rillaar	Donk	LA	4,20	13:39	13:38	
Tielt	Donkstraat	RA	4,69	13:39	13:39	
Rillaar	Rillaarseweg	LA	4,82	13:40	13:39	
Houwaart	Halderstraat	RD	7,71	13:44	13:44	Versmalling 
	Halderstraat	RD	8,55	13:46	13:45	Grote middenberm 
	Halderstraat	RA	8,80	13:46	13:45	
	Heikant	RD	9,23	13:47	13:46	Versmalling 
Nieuwrode	Terheidse Hoek	RD	10,42	13:49	13:48	Oversteek <b>N223</b> 
	Groenstraat	LA	11,33	13:50	13:49	
	Hoekje	RA	11,48	13:51	13:49	
	Appelweg	LA	11,76	13:51	13:50	Middenberm 
	Klein Vlasselaar (Blauwe molen)	LA	13,82	13:55	13:53	
Kortrijk-Dutssel	Bruul - Gravenstraat	LA	16,15	13:58	13:57	
	Gravenstraat	LA	16,41	13:59	13:57	Bocht Rodeberg
	Gravenstraat	RA	16,71	13:59	13:58	Bocht Kerkstraatje
Sint Pieters Rode	Gravenstraat	RA	17,80	14:01	13:59	
	Langstraat	RD	20,63	14:06	14:04	5 m Kassei
	Roth	RA	21,70	14:08	14:05	
	Vosken	RA	21,98	14:08	14:06	
Lubbeek	Staatsbaan	LA	22,25	14:09	14:06	<b>N2</b> 
	Gellenberg (Rond Punt) Dorpskring	LA	24,31	14:12	14:09	Voor rond punt LA 
	Binkomstraat	RA	27,48	14:17	14:14	<b>N223</b> 
Binkom	Tiensesteenweg	LA	27,76	14:18	14:15	Middenberm 
	Meenselstraat (Kapel)	RA	28,62	14:19	14:16	Berm 
	Sint Rochusstraat	LA	28,77	14:19	14:16	
	Bloemstraat	RA	29,26	14:20	14:17	
	Cubstraat	LA	30,30	14:22	14:19	









Gemeente	Straat	Richting	km	36km/u	38,5km/u	Aandacht voor
Wever	Helstraat - Butschovestraat	LA	31,37	14:24	14:20	
Attenrode	Langstraat	RA	32,82	14:26	14:23	
	Doelaagstraat	LA	32,91	14:26	14:23	Grote pomp
	Torenstraat	RA	33,04	14:27	14:23	
	Attenrodestraat	LA	33,60	14:28	14:24	
	Keibergstraat	RA	34,39	14:29	14:25	
Glabbek	Rode	LA	34,48	14:29	14:25	
Kapellen	Kapellenstraat	LA	35,30	14:30	14:27	
Molenbeek	Stationstraat - Tiensebaan	LA	37,52	14:34	14:30	
Meensel	Wersbeekstraat	RD	38,51	14:36	14:32	Versmalling 
	Binkomstraat	RD	39,43	14:37	14:33	Versmalling 
	Binkomstraat (zandkuil)	RA	40,78	14:39	14:35	
Kiezegem	Kerkstraat	RA	42,46	14:42	14:38	
	Kapellekensweg	RD	42,64	14:43	14:38	Versmalling 
	Kapellekensweg	RD	43,36	14:44	14:39	Versmalling 
Meensel	Kapellekensweg	LA	43,46	14:44	14:39	
	Keelstraat	LA	43,86	14:45	14:40	
	Statiestraat	RD	43,96	14:45	14:40	Versmalling 
	Statiestraat	LA	44,38	14:45	14:41	
	Zilverbergstraat	LA	45,63	14:48	14:43	
Kiezegem	<b>Tieltsestraat</b>	LA	45,65	14:48	14:43	<b>Standbeeld Eddy Merckx</b>
	Tieltsestraat - Glabbeksesteenweg	RA	45,98	14:48	14:43	Kerk
	Glabbeksesteenweg	RD	46,11	14:48	14:43	Versmalling 
	Glabbeksesteenweg	RD	47,39	14:50	14:45	Versmalling 
	Glabbeksesteenweg	RA	48,16	14:52	14:47	
	Halensebaan (Plezante hoek)	RD	50,83	14:56	14:51	
Molenbeek-	Halensebaan	LA	52,52	14:59	14:53	700m kassei
Wersbeek	Kerkstraat	LA	53,22	15:00	14:54	TOP Kerkstraat 
	Driesstraat	L-R	53,65	15:01	14:55	
	Driesstraat	RA	54,70	15:03	14:57	
Tielt	Diestsesteenweg	RD	55,03	15:03	14:57	N2 
<b>1e passage</b>	<b>AANKOMSTLIJN</b>	<b>RD</b>	<b>56,66</b>	<b>15:06</b>	<b>15:00</b>	<b>RUSH1</b> 

GPM1

RUSH1








Gemeente	Straat	Richting	km	36km/u	38,5km/u	Aandacht voor
Tielt	Rillaarseweg SPAR	RA	57,31	15:07	15:01	Bevoorradingszone 
	Dorpstraat (Km 0)	RD	58,16	15:08	15:02	Versmalling 
	Dopstraat	RD	58,65	15:09	15:03	Versmalling 
	Zandstraat	LA	59,98	15:11	15:05	N258
	Berkendreef	RA	60,80	15:13	15:06	
	Haksbergstraat	RA	61,82	15:15	15:08	
Rillaar	Donk	LA	62,36	15:15	15:09	
Tielt	Donkstraat	RA	62,85	15:16	15:09	
Rillaar	Rillaarseweg	LA	62,98	15:16	15:10	
Houwaart	Halderstraat	RD	65,87	15:21	15:14	Versmalling 
	Halderstraat	RD	66,71	15:23	15:15	Grote middenberm 
	Halderstraat	LA	66,96	15:23	15:16	
	Kriebekestraat	RD	67,36	15:24	15:16	Versmalling 
St Joris Winge	Kriebekestraat	LA	68,21	15:25	15:18	
	Roeselberg TOP	RD	68,53	15:26	15:18	TOP Roeselberg 
	Motbroekstraat	RA	69,78	15:28	15:20	
	Wingerstraat	LA	70,17	15:28	15:21	
Tielt	Oude Leuvensebaan	RA	72,14	15:32	15:24	St Donatus kapel
	Oude Leuvensebaan	LA	72,21	15:32	15:24	
	Oude Leuvensebaan (Blereberg)	LA	72,88	15:33	15:25	
	Blerebergstraat	RD	74,15	15:35	15:27	
<b>2e passage</b>	<b>AANKOMSTLIJN</b>	<b>RD</b>	<b>74,15</b>	<b>15:35</b>	<b>15:27</b>	 <b>RUSH2</b>

Gemeente	Straat	Richting	km	36km/u	38,5km/u	Aandacht voor
Tielt	Rillaarseweg SPAR	RA	74,80	15:36	15:28	Bevoorradingszone 
	Dorpstraat (Km 0)	RD	75,65	15:38	15:29	Versmalling 
	Dorpstraat	RD	76,14	15:38	15:30	Versmalling 
	Zandstraat	LA	77,47	15:41	15:32	N258
	Berkendreef	RA	78,29	15:42	15:34	
	Haksbergstraat	RA	79,31	15:44	15:35	
Rillaar	Donk	LA	79,85	15:45	15:36	
Tielt	Donkstraat	RA	80,34	15:45	15:37	
Rillaar	Rillaarseweg	LA	80,47	15:46	15:37	
Houwaart	Halderstraat	RD	83,36	15:50	15:41	Versmalling 
	Halderstraat	RD	84,20	15:52	15:43	Grote middenberm 
	Halderstraat	LA	84,45	15:52	15:43	
	Kriebekestraat	RD	84,85	15:53	15:44	Versmalling 
St Joris Winge	Kriebekestraat	LA	85,70	15:54	15:45	
	Roeselberg TOP	RD	86,02	15:55	15:46	TOP Roeselberg 
	Motbroekstraat	RA	87,27	15:57	15:48	
	Wingerstraat	LA	87,66	15:58	15:48	
Tielt	Oude Leuvensebaan	RA	89,63	16:01	15:51	St Donatus kapel
	Oude Leuvensebaan	LA	89,70	16:01	15:51	
	Oude Leuvensebaan (Blerenberg)	LA	90,37	16:02	15:52	
	Blerebergstraat	RD	91,64	16:04	15:54	
<b>3e passage</b>	<b>AANKOMSTLIJN</b>	<b>RD</b>	<b>91,64</b>	<b>16:04</b>	<b>15:54</b>	 <b>RUSH3</b>

Gemeente	Straat	Richting	km	36km/u	38,5km/u	Aandacht voor
Tielt	Rillaarseweg SPAR	RA	92,29	16:05	15:55	Bevoorradingszone 
	Dorpstraat (Km 0)	RD	93,14	16:07	15:57	Versmalling 
	Dorpstraat	RD	93,63	16:08	15:57	Versmalling 
	Zandstraat	LA	94,96	16:10	15:59	N258
	Berkendreef	RA	95,78	16:11	16:01	
	Haksbergstraat	RA	96,80	16:13	16:02	
Rillaar	Donk	LA	97,34	16:14	16:03	
Tielt	Donkstraat	RA	97,83	16:15	16:04	
Rillaar	Rillaarseweg	LA	97,96	16:15	16:04	
Houwaart	Halderstraat	RD	100,85	16:20	16:09	Versmalling 
	Halderstraat	RD	101,69	16:21	16:10	Grote middenberm 
	Halderstraat	LA	101,94	16:21	16:10	
	Kriebekestraat	RD	102,34	16:22	16:11	Versmalling 
St Joris Winge	Kriebekestraat	LA	103,19	16:23	16:12	
	Roeselberg TOP	RD	103,51	16:24	16:13	TOP Roeselberg 
	Motbroekstraat	RA	104,76	16:26	16:15	
	Wingerstraat	LA	105,15	16:27	16:15	
Tielt	Oude Leuvensebaan	RA	107,12	16:30	16:18	St Donatus kapel
	Oude Leuvensebaan	LA	107,19	16:30	16:19	
	Oude Leuvensebaan (Blereberg)	LA	107,86	16:31	16:20	
	Blerebergstraat	RD	109,13	16:33	16:22	
<b>4e passage</b>	<b>AANKOMSTLIJN</b>	<b>RD</b>	<b>109,13</b>	<b>16:33</b>	<b>16:22</b>	laatste ronde 

GPM4

RUSH4

Gemeente	Straat	Richting	km	36km/u	38,5km/u	Aandacht voor
Tielt	Rillaarseweg SPAR	RA	109,78	16:34	16:23	
	Dorpstraat (Km 0)	RD	110,63	16:36	16:24	Versmalling 
	Dorpstraat	RD	111,12	16:37	16:25	Versmalling 
	Zandstraat	LA	112,45	16:39	16:27	<b>N258</b>
	Berkendreef	RA	113,27	16:40	16:28	
	Haksbergstraat	RA	114,29	16:42	16:30	
Rillaar	Donk	LA	114,83	16:43	16:30	
Tielt	Donkstraat	RA	115,32	16:44	16:31	
Rillaar	Rillaarseweg	LA	115,45	16:44	16:31	
Houwaart	Halderstraat	RD	118,34	16:49	16:36	Versmalling 
	Halderstraat	RD	119,18	16:50	16:37	Grote middenberm 
	Halderstraat	LA	119,43	16:51	16:38	
	Kriebekestraat	RD	119,83	16:51	16:38	Versmalling 
St Joris Winge	Kriebekestraat	LA	120,68	16:53	16:40	
	Roeselberg TOP	RD	121,00	16:53	16:40	TOP Roeselberg 
	Motbroekstraat	RA	122,25	16:55	16:42	
	Wingerstraat	LA	122,64	16:56	16:43	
Tielt	Oude Leuvensebaan	RA	124,61	16:59	16:46	St Donatus kapel
	Oude Leuvensebaan	LA	124,68	16:59	16:46	
	Oude Leuvensebaan (Blereberg)	LA	125,35	17:00	16:47	
	Blerebergstraat	RD	126,62	17:03	16:49	
	<b>AANKOMST</b>		<b>126,62</b>	<b>17:03</b>	<b>16:49</b>	

GPM5